

HUASTECA POTOSINA



SÚKHA
LA FELICIDAD ESTÁ DENTRO

A photograph of a stone archway in a lush jungle. The archway is made of weathered stone and has a spiral staircase leading up to it. The background is filled with dense green foliage and trees. The text 'VISITA LA HUASTECA' is overlaid in white on the image.

VISITA
LA HUASTECA

GUÍA INFORMATIVA SOBRE ESTA HERMOSA REGIÓN



NUESTRAS SUGERENCIAS

- Pueblo Mágico de Xilitla
- Cascada de Tamul
- Sótano de las Golondrinas
- Puente de Dios
- Cascada de Minas Viejas, El Meco y El Salto
- Media Luna
- Grutas de la Catedral
- Sitio Arqueológico de Tamtoc
- Más Por Explorar



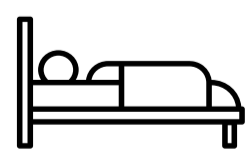
— PUEBLO MÁGICO DE XILITLA

Rodeado por montañas y selva, el pueblo histórico de Xilitla es una visita obligada. Se trata de uno de los Pueblos Mágicos de México: pueblos con fuertes atributos simbólicos tales como historia, cultura y naturaleza. Y ciertamente está a la altura de este título.

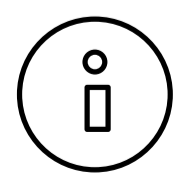
La principal atracción de Xilitla es el jardín surrealista de Edward James, pero hay mucho más que eso en este lugar: pasa un par de días explorando el centro histórico, recorre el Museo de Leonora Carrington, visita la cascada de La Cebolla y la cueva de El Salitre, justo afuera de la zona centro, o realiza una caminata en La Trinidad. Asegúrate también de estar aquí el domingo: cada semana, de 1 a 5 p.m., los habitantes se reúnen para bailar huapango, una danza tradicional de la región huasteca. Disfruta de esta auténtica pieza cultural, ¡o ponte tus zapatos de baile y únete!



Autobús San Luis a Xilitla: entre 04:30 - 12:30, varios autobuses (Vencedor) salen de la Terminal Terrestre Potosina de San Luis. Entre 6:30 - 8 horas de recorrido, 518 pesos. Autobús Ciudad Valles a Xilitla: entre 04:00 - 19:30, varios autobuses (Vencedor). 2 horas de recorrido, 155 pesos. Horarios: ventas.grupovencedor.com.mx



Encuentra nuestro hostel a unos pasos de la plaza principal Dirección: Hermenegildo Galeana 306A, Centro, 79900, Xilitla, S.L.P.



- Especialmente en el verano, protégete de los mosquitos.
- Sólo hay un cajero automático en Xilitla. Es Banorte.



CASCADA DE TAMUL

La Cascada de Tamul, la más alta de San Luis Potosí, se eleva más de 100 metros por encima del Río Tampaón. El agua turquesa, las formaciones rocosas en sus márgenes y el color verde de la jungla la convierten en un lugar maravilloso para visitar.

Existen dos maneras de explorar la cascada: en panga -una colorida embarcación de madera- o a pie. Comienza tu recorrido en bote en la comunidad de La Morena. El trayecto dura cerca de dos horas y media. No solamente es una linda aventura, sino también demandante físicamente, ¡pues tú mismo deberás remar! Por el camino, te detendrás en la Cueva del Agua, un cenote natural dentro de una caverna rocosa, un sitio ideal para refrescarte. Si bien la mayoría de la gente nada solamente en su entrada, puedes seguir avanzando por la oscuridad de esta formación.

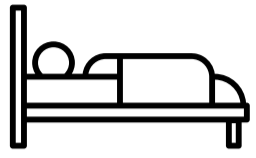
Si deseas ir a pie, la travesía comienza desde El Naranjito. Desde ahí, una irregular terracería de siete kilómetros te conducirá a la entrada. Asegúrate de bajar todos los escalones hasta el último mirador: ¡la vista de la cascada será espectacular!



La Morena: desde Ciudad Valles, taxi por 60 pesos saliendo desde la tienda Arteli. Desde Aquismón, combi desde el centro con leyenda "La Morena" por 60 pesos. Hacia Aquismón, autobús (frecuente, 1 hora de recorrido, 100 - 120 pesos) desde Xilitla hacia Ciudad Valles. Pide al conductor que te deje en el Crucero de Aquismon. Toma desde ahí un taxi al centro por 15 pesos.

El Naranjito: desde Ciudad Valles, tomar taxi a El Naranjito. Desde la comunidad, 7 km de terracería hasta la entrada. El camino es muy irregular: si manejas, considera estacionar en la comunidad o en el primer portón, tras casi 4 km. Otra opción es rentar un jeep con uno de los operadores turísticos del área para llegar en él hasta la entrada.


CASCADA DE TAMUL



Zona de acampar en el lugar. El costo por acampar depende del tamaño de la tienda, chica (50 pesos) o grande (100 pesos).



La Morena: 1,200 pesos por bote (compartido con otros) 30 pesos por entrada y estacionamiento.



- La mejor época para visitar es de noviembre a mediados de marzo, cuando el agua está en su punto más bajo y la concentración de turistas no es muy alta. En la temporada de lluvias, entre julio y agosto, el nivel del agua puede ser muy alto y la corriente muy fuerte para el paseo en lancha.
- También puedes comenzar el recorrido en bote desde Tanchachín. Tomará más tiempo, pues el viaje inicio más lejos de la cascada, pero eventualmente recorrerás los mismos puntos.
- Lleva repelente para insectos, especialmente si planeas acampar.





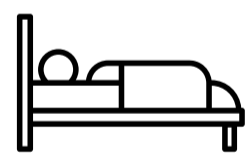
— SÓTANO DE LAS GOLONDRINAS

El Sótano de las Golondrinas es una de las 13 Maravillas Naturales de México. En medio de la selva, una fosa de 500 metros de profundidad es hogar de miles de aves. Si bien su nombre sugiere otra cosa, sus habitantes son, de hecho, vencejos de cuello blanco y algunas quilas. Al amanecer, las aves salen en espiral, volando en círculos concéntricos, y, al atardecer, regresan lanzándose en picada hacia el interior en grupos pequeños. Un increíble fenómeno natural por observar.

La cueva es también un excelente lugar para los amantes de la aventura, pues es un destino popular para descensos verticales, que se pueden realizar durante el día, cuando las aves están fuera.



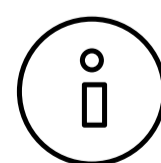
Desde Aquismón, toma una combi a San Rafael o Tanzozoc por 35 pesos, que te dejará en la entrada; o toma una combi a Tamapatz por 30 pesos, es más frecuente, pero te deja a 3 km de la entrada. Hacia Aquismón, toma el autobús de Xilitla a Ciudad Valles (frecuente, 1 hora, 100 a 120 pesos). Pide al conductor que te deje en el cruce de Aquismón. Desde ahí toma un taxi al pueblo por 15 pesos.



Pasando la entrada, tras bajar algunos escalones, puedes encontrar las Cabañas de Doña Epifania. 200 - 300 pesos, dependiendo de tu habilidad para negociar, de 1 a 4 personas por habitación. Baños. No hay regaderas o agua caliente. Básico, pero lo suficiente si quieres despertar temprano para ver la salida de las aves al amanecer. A medio camino hacia la cueva hay un área para acampar por 50 pesos la noche.



Entrada 40 pesos. 4,500 pesos por descender a la cueva. Para más información y reservaciones, llama a la recepción al 4821135835 o 4811452226.



- Las aves no salen de la cueva con lluvia o clima muy frío.
- No vale la pena ir entre el amanecer y el atardecer, pues no hay aves. No se puede visitar en época de anidación, de abril a junio.
- 500 escalones para llegar a la cueva. Puede estar resbaloso en la mañana, ¡prepárate!
- Cerca del Sótano, puedes encontrar otros dos lugares para descender: el Sótano del Tigre (1,600 pesos) y el Sótano del Cepillo (2,500 pesos). En éste último también puedes nadar. Llama a la recepción para más información.



— PUENTE DE DIOS

Cerca del pueblo de Tamasopo, rodeado de jungla, puedes encontrar Puente de Dios. El nombre le fue dado en alusión al puente natural que forman las rocas. Bajo el puente se formó una pequeña cueva acuática, dentro de la cual un pequeño haz de luz se refleja en el agua extremadamente clara, lo que da al lugar un inusual color azul brillante. Esto ha hecho a la gente creer que nadan en un portal hacia otro mundo, hacia Dios.

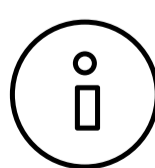
Además de la cueva, el lugar cuenta con varias pozas naturales, pequeñas cascadas, cavernas y rocas para saltar. Es un destino turístico popular, espera encontrar comida y puestos de recuerdos en el camino hacia el agua. Si buscas sitios más remotos, puedes caminar a lo largo del río. El camino empieza en Paso Ancho y te conduce por la ribera hacia Puente de Dios. Regresa por el mismo sendero.



No hay autobús directo: taxi desde Tamasopo por cerca de 70 pesos. Autobús de Ciudad Valles a Tamasopo por 74 pesos (Vencedor). Varios autobuses de 05:00 a 13:30, recorrido de 1.5 horas. Horarios: ventas.grupovencedor.com.mx



Entrada 50 pesos. Estacionamiento 50 pesos. Renta de salvavidas obligatorio por alrededor de 30 pesos.



- De noviembre a junio es la mejor época para visitar, cuando el nivel del agua es bajo. Desde mediados de marzo puede haber grandes multitudes por las vacaciones de los turistas mexicanos.
- El chaleco salvavidas es obligatorio.
- Resguardo de objetos cerca del agua sin cuota fija, se paga con donativo.
- El terreno puede ser resbaloso, considera utilizar calzado acuático.

— CASCADAS DE MINAS VIEJAS - EL MECO - EL SALTO

¿Sabías que San Luis Potosí es un excelente lugar para visitar las cascadas más diversas? Algunas son las mejores para nadar y relajarse, otras se prestan para actividades más intrépidas. En el municipio de El Naranjo, puedes encontrar tres cascadas a una distancia de alrededor de 40 km entre una y otra: Minas Viejas, El Meco y El Salto. Visitar las tres cascadas es perfecto para un viaje de un día por el noroeste de la Huasteca.


Con 50 metros, la más alta es Minas Viejas. La cascada termina en una serie de piscinas turquesa, ideales para nadar. Hay suficientes áreas verdes alrededor para armar tu picnic y relajarte. Especialmente los fines de semana, el lugar puede atraer a muchas personas. Espera encontrar varios puestos de comida y tiendas de recuerdos mientras descienes por las escaleras a la cascada.

MINAS VIEJAS




EL MECO

En el camino de Minas Viejas a El Salto, detente para ver los 35 metros de altura de la cascada de El Meco. No puedes entrar al agua, pero puedes acercarte en bote a la caída. Justo antes de llegar al mirador principal, encontrarás a varios operadores turísticos. La mayoría ofrece recorridos en lancha de entre 100 y 200 pesos por persona (dependiendo de la temporada). Toma entre 45 minutos y una hora, y pasarás por puntos donde puedes lanzarte al agua. También puedes tomar un recorrido a pie por el área, de alrededor de una hora, por cerca de 100 pesos por persona.



EL SALTO

¿Buscas un lugar más remoto alejado del bullicio de los turistas? El Salto is probablemente el lugar para ti. Esta cascada de 70 metros de altura sólo tiene agua en la temporada de lluvias, pero no escuches las historias que dicen que no vale la pena ir en otras épocas. El Salto sigue siendo un lugar hermoso incluso cuando no cae agua. Las piscinas turquesa rodeadas por formaciones rocosas y la quietud del lugar hacen de este un gran lugar para nadar y pasar algunas horas alejado de todo.

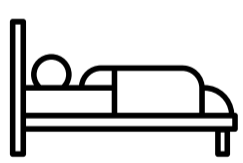


CASCADAS DE MINAS VIEJAS - EL MECO - EL SALTO



Autobús: de Ciudad Valles a El Naranjo por 80 pesos. Desde ahí necesitas tomar un taxi a cualquiera de las tres cascadas.


Automóvil: prepárate para una terracería corta, pero irregular.



50 pesos por acampar en Minas Viejas. En El Meco puedes acampar en el Restaurante Bar Sundial por alrededor de 50 pesos. También hay cabañas para rentar alrededor del área por un precio entre 800 y 1200 pesos, para entre 2 y 4 personas.



Minas Viejas: 30 pesos por entrada. 30 pesos por estacionamiento. 20 pesos por dos horas de chaleco salvavidas. El Salto y El Meco no tienen cuotas de entrada.



- En Minas Viejas, el chaleco salvavidas es obligatorio. Puedes rentar uno en la cascada, 2 horas por 20 pesos. Si permanecerás poco tiempo, pueden acceder a cobrarte 1 hora por 10 pesos.

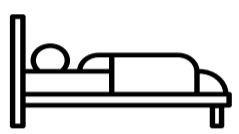
- ¿Quieres más aventura? Con el operador turístico Huasteca puedes descender por el risco junto a la cascada de Minas Viejas haciendo rappel. Consulta precios y disponibilidad en nuestra recepción.

— MEDIA LUNA

La laguna de la Media Luna, de 38 metros de profundidad, es alimentada por seis antiguos manantiales termales. El agua es muy clara, con una gama de hermosos tonos azules. La temperatura tanto del lago como de los canales se encuentra alrededor de los 25 °C, perfecta para nadar todo el año. ¿Quieres un poco de aventura? La Media Luna es un excelente lugar para el buceo, especialmente para principiantes. La laguna es conocida por una cueva subacuática natural creada por el lirio acuático y sus raíces. Prepárate para ver una colorida vegetación acuática, aguas termales cristalinas y, si tienes mucha suerte, incluso algunas tortugas.




Autobús a Río Verde, taxi a la entrada por cerca de 200 pesos. Desde Xilitla: autobuses entre 05:00 - 18:00, 4.5 horas, 332 pesos. Desde San Luis: Autobuses entre 04:30 - 17:00, 2.5 horas, 216 pesos. Visita ventas.grupovencedor.com.mx para ver horarios.



Zona de acampar en el lugar por 70 pesos, incluye regaderas y sanitarios.



Entrada 40 pesos. Entrada para bucear cuesta 80 pesos, debes mostrar tu permiso de buceo.



- Puedes rentar equipo de snorkel y buceo. Equipo completo de buceo cuesta 400 pesos, elementos separados entre 50 y 100 pesos.
- Paquete de aventura de buceo por 850 pesos, incluye una clase teórica y práctica, fotos y videos. Otros operadores que ofrecen paquetes de buceo son Huaxteca y Buceo Media Luna.
- Los chalecos salvavidas son obligatorios, puedes rentarlos en el lugar.



— GRUTAS DE LA CATEDRAL

Accesible sólo a través de sinuosas terracerías y protegida bajo los cerros del desierto, la Gruta de la Catedral es una joya escondida por definición. Sus 150 metros de profundidad son suficientes para contener una verdadera catedral. Aún más impresionante es el modo en que las estalactitas y estalagmitas crearon las figuras de un altar, un púlpito y un atrio, entre otras que esperan a ser descubiertas.

Pero no pienses que esto es todo lo que hay para ver. Esta gruta está acompañada por al menos otras cuatro más pequeñas, aunque no por ellos menos bellas. El Ángel, Cristal, Agua Verde y Canoyita pueden ser exploradas con la ayuda de los guías locales que descubrieron algunas de ellas.

Ninguna de estas grutas exige más de dos horas de recorrido. Ten presente, sin embargo, que un cierto grado de aptitud física será necesario si quieres explorar alguna además de la Catedral. Los pasajes estrechos y cuerdas de seguridad garantizan una emocionante aventura. Ten en mente que Agua Verde y Canoyita requieren equipo y asistencia profesional que deberás obtener de antemano a través de operadores turísticos.

Este sitio es ideal para un viaje de un día o para pasar la noche. Cualquiera opción que elijas, partirás con la sensación de haber estado realmente en contacto con lo desconocido.

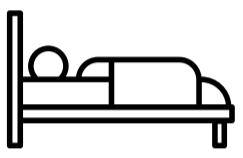




- En coche: Desde Río Verde, sigue la carretera 70 hacia San Luis por 13 km. Gira en el señalamiento "Grutas del Ángel" y sigue el camino pasando por Cieneguillas y San José de las Flores. 12 km de terracería hasta la entrada. Desde este punto, faltan 4 km hasta la cueva. Recomendamos estacionar aquí el coche y caminar, pues el camino es muy rocoso.

- Transporte público: combi o taxi de Río Verde a San José de las Flores (cerca de 200 pesos). En San José de las Flores puedes tomar otra combi, aunque no hay salidas programadas. Al ser una comunidad muy pequeña, los habitantes recomiendan preguntar por Don Eliseo Guevara, quien organiza salidas (alrededor de 60 pesos).


Autobús Xilitla a Río Verde, entre 05:00 - 18:00, 4.5 horas, 332 pesos. De San Luis, entre 04:30 - 17:00, 2.5 horas, 216 pesos. Visita ventas.grupovencedor.com.mx para horarios.



Zona de acampar en el lugar, las tarifas pueden variar. Solicita más información en la entrada. También hay cabañas que puedes rentar por 300 pesos la noche.



Entrada 35 pesos. Los guías turísticos no reciben un salario y dependen completamente de las propinas, así que por favor no olvides contribuir.



Lleva suficiente comida y agua, no hay tiendas en el camino hacia las cuevas.





— SITIO ARQUEOLÓGICO DE TAMTOC

Una visita obligada si quieres aprender más sobre la historia de la Huasteca es Tamtoc: un importante sitio arqueológico en el municipio de Tamuín, representativo de la cultura prehispánica Huasteca.


Tamtoc, que significa lugar de las nubes de agua en el idioma huasteco, es considerado el epicentro de la civilización huasteca. Alrededor de la plaza central del asentamiento, puedes encontrar un gran número de edificaciones arqueológicas y otros vestigios que permiten imaginar cómo debió ser la vida de los aproximadamente 4 mil habitantes del lugar. A juzgar por los artefactos descubiertos, era una sociedad agrícola bien organizada con un fuerte énfasis en la práctica del culto a la fertilidad. Destaca la amplia presencia femenina: 90 por ciento de los restos humanos descubiertos en la zona son de mujeres, y la mayor parte de las figuras de barro y cerámica que se han encontrado representan también mujeres.



No hay autobús hacia Tamtoc. El sitio está a 18 km de Tamuín, así que es mejor tomar un taxi.



75 pesos entrada. No hay cuota fija por un guía,



- No hay letreros informativos a lo largo del recorrido, por lo que es indispensable ir acompañado de un guía.
- No olvides llevar repelente de mosquitos. ¡Lo vas a necesitar!



— MÁS POR EXPLORAR

CUEVAS DE MANTETZULEL

Explora tres cuevas en una caminata guiada de entre dos y dos horas y media en una hermosa, y montañosa, área selvática. El lugar está cerca del Sótano de las Golondrinas, así que, especialmente si viajas en coche, puedes combinar ambas visitas en un día.

Así como el Sótano de Las Golondrinas, este cenote de casi 500 metros de profundidad está habitado por miles de aves. Salen al amanecer y regresan al atardecer. El lugar es menos turístico, pero probablemente igual de bello y espectacular.

SÓTANO DE LAS HUAHUAS

SÓTANO DEL BARRO

Cerca de Querétaro, puedes encontrar otro cenote habitado por aves. Para llegar a él, debes hacer una caminata guiada de dos horas a través de la selva.

A tan solo 3 km de Tamasopo, este maravilloso y verde sitio alberga una cascada de 20 metros de altura, cuerdas para saltar, tablas para clavados y varias pozas naturales para nadar. Un gran lugar para pasar el día dentro y alrededor del agua.


CASCADAS DE TAMASOPO

EL RÍO TAMPAÓN

El Río Tampaón es el sitio perfecto para los buscadores de aventuras. Visita las Cascadas de Micos, donde puedes saltar desde siete caídas o hacer canotaje en los rápidos; sólo por mencionar algunas de las actividades que pueden llevarse a cabo en el área. El operador turístico Huaxteca ofrece excelentes paquetes.

Cerca del estado de Puebla puedes encontrar esta hermosa cascada de 100 metros de altura: El Aguacate. Rodeado de selva y montañas, este lugar es una joya escondida. Toma algo de esfuerzo llegar, pero tanto la caída de agua como el camino a ella son impresionantes.

CASCADA DEL AGUACATE



**¡ESPERAMOS QUE LA PASES EXCELENTE
EN LA HUASTECA!**

**¿TIENES MÁS PREGUNTAS?
¡NO DUDES EN CONTACTARNOS!**



**#sukhahostel
sukha-hostel.com
hola@sukha-hostel.com
444 167 3267**